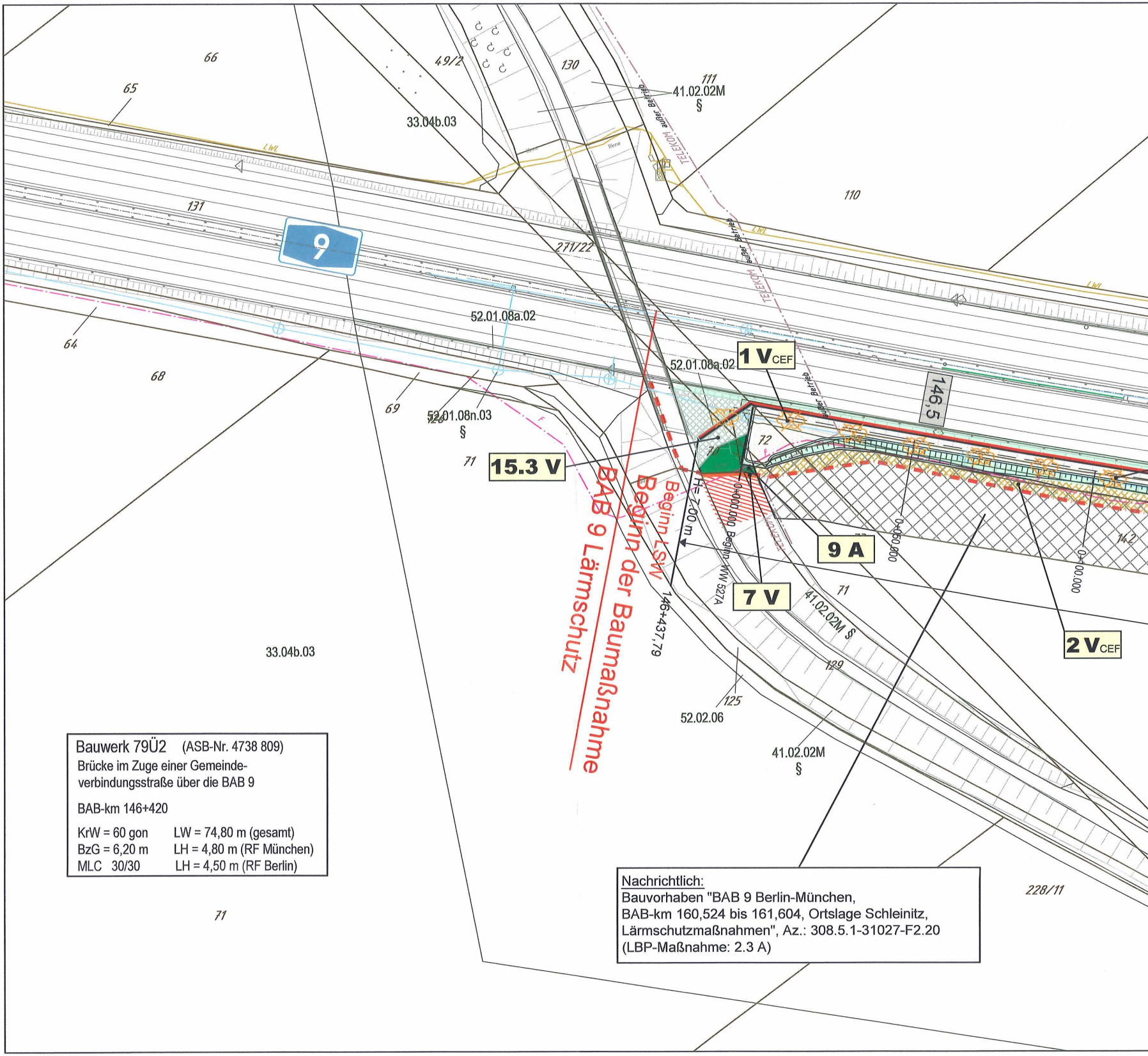
66
65
49/2
130
111
41.02.02M
§
33.04b.03
LWL
TELEKOM außer Betrieb
110
131
9
271/22
LWL
64
52.01.08a.02
68
52.01.08a.02
1 VCEF
146,5
69
52.01.08n.03
§
72
71
15.3 V
BAB 9 Lärmschutz
Beginn der Baumaßnahme
Beginn LSW
H= 7,00 m
0+000.000 Beginn WW 527A
9 A
0+050.000
0+100.000
142
7 V
146+437,79
71
41.02.02M §
129
2 VCEF
33.04b.03
125
52.02.06
41.02.02M
§
228/11
71

Bauwerk 79Ü2 (ASB-Nr. 4738 809)
Brücke im Zuge einer Gemeinde-
verbindungsstraße über die BAB 9

BAB-km 146+420

KrW = 60 gon	LW = 74,80 m (gesamt)
BzG = 6,20 m	LH = 4,80 m (RF München)
MLC 30/30	LH = 4,50 m (RF Berlin)

Nachrichtlich:
Bauvorhaben "BAB 9 Berlin-München,
BAB-km 160,524 bis 161,604, Ortslage Schleinitz,
Lärmschutzmaßnahmen", Az.: 308.5.1-31027-F2.20
(LBP-Maßnahme: 2.3 A)

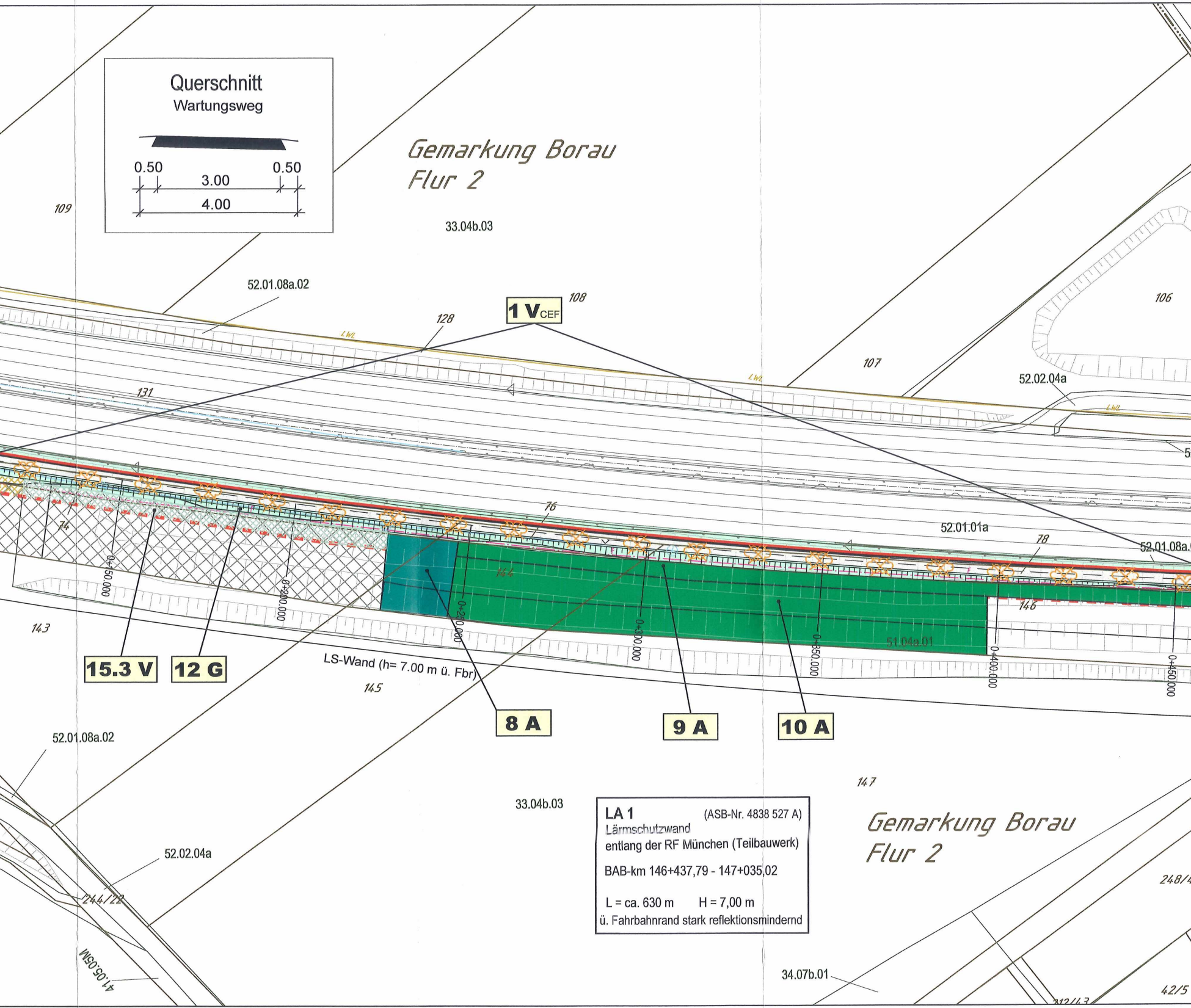
Querschnitt
Wartungsweg
0.50
3.00
0.50
4.00
Gemarkung Borau
Flur 2
109
33.04b.03
52.01.08a.02
1 V_{CEF}
108
128
106
107
131
LWL
52.02.04a
76
74
52.01.01a
78
52.01.08a.
0+150.000
0+200.000
0+250.000
0+300.000
0+350.000
0+400.000
0+450.000
144
146
51.04a.01
143
15.3 V
12 G
LS-Wand (h= 7.00 m ü. Fbr)
145
8 A
9 A
10 A
52.01.08a.02
33.04b.03
147
Gemarkung Borau
Flur 2
52.02.04a
244/22
41.05.05M
248/4
34.07b.01
42/5
212/4.3

LA 1 (ASB-Nr. 4838 527 A)
Lärmschutzwand
entlang der RF München (Teilbauwerk)

BAB-km 146+437,79 - 147+035,02

L = ca. 630 m H = 7,00 m
ü. Fahrbahnrand stark reflektionsmindernd

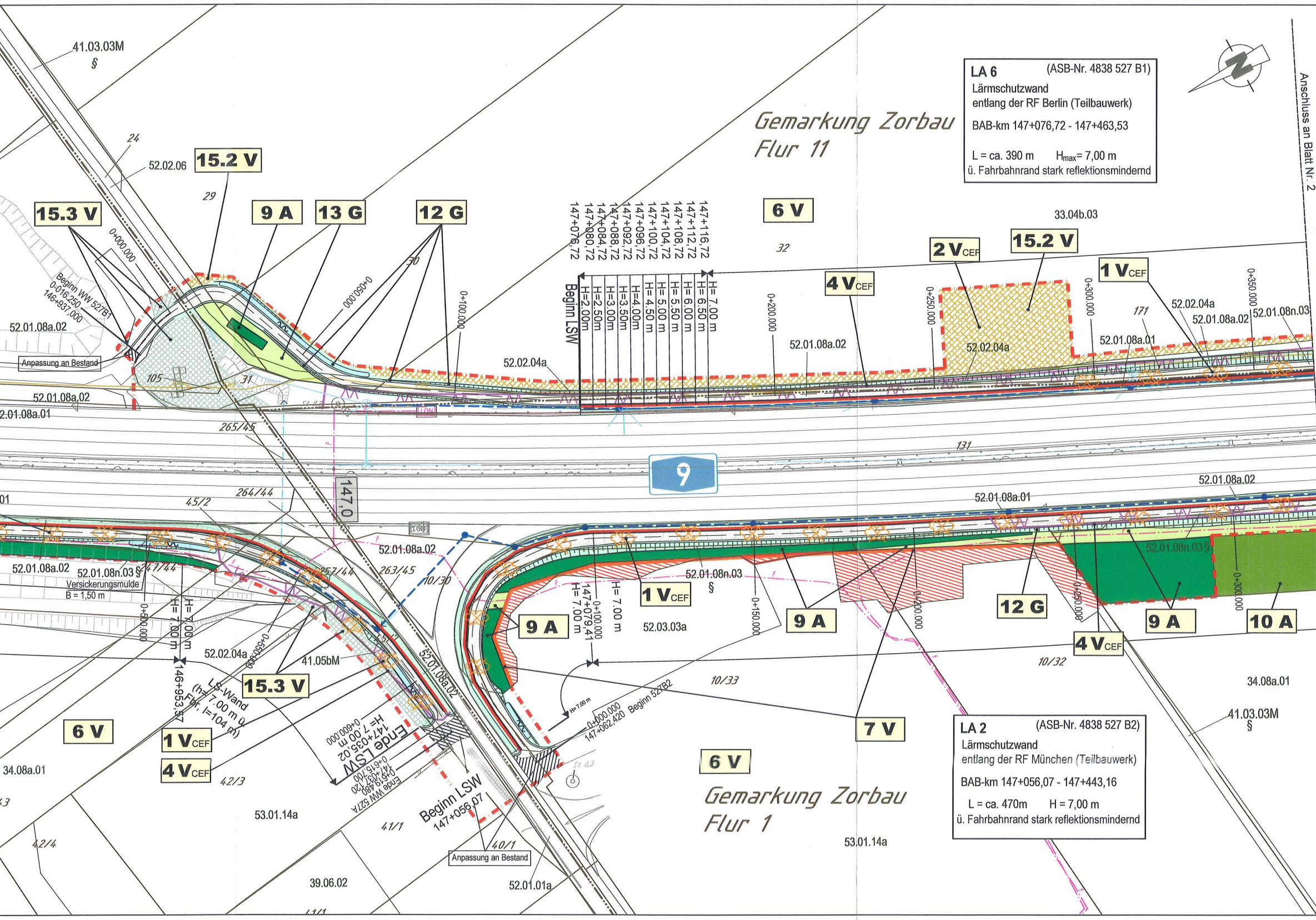
Gemarkung Zorbau
Flur 11
Gemarkung Zorbau
Flur 1
Anschluss an Blatt Nr. 2
15.2 V
15.3 V
9 A
13 G
12 G
6 V
2 VCEF
15.2 V
1 VCEF
4 VCEF
9 A
12 G
9 A
10 A
7 V
4 VCEF
1 VCEF
9 A
15.3 V
6 V
1 VCEF
4 VCEF
6 V
41.03.03M
§
24
29
52.02.06
52.01.08a.02
52.01.08a.02
2.01.08a.01
0+000.000
Beginn WW 527B1
0-016.250
146+937.000
0+050.000
0+100.000
0+200.000
0+250.000
0+300.000
0+350.000
Anpassung an Bestand
105
31
30
32
33.04b.03
265/45
264/44
45/2
131
147,0
9
147+116,72
147+112,72
147+108,72
147+104,72
147+100,72
147+096,72
147+092,72
147+088,72
147+084,72
147+080,72
147+076,72
H=7.00 m
H=6.50 m
H=6.00 m
H=5.50 m
H=5.00 m
H=4.50 m
H=4.00m
H=3.50m
H=3.00m
H=2.50m
H=2.00m
Beginn LSW
52.02.04a
52.01.08a.02
52.02.04a
52.01.08a.01
171
52.02.04a
52.01.08a.02
52.01.08n.03
52.01.08a.02
52.01.08a.01
52.01.08n.03 §
52.01.08a.02
52.01.08n.03 §
Versickerungsmulde
B = 1,50 m
247/44
257/44
263/45
10/30
52.01.08a.02
52.01.08n.03
§
147+079,41
H= 7.00 m
0+100.000
H= 7.00 m
0+150.000
52.03.03a
0+200.000
0+250.000
0+300.000
10/32
10/33
34.08a.01
41.03.03M
§
0+500.000
H= 7.00 m
H= 7.00 m
146+953,57
LS-Wand
(h= 7.00 m ü. Fbr, l=104 m)
0+550.000
52.02.04a
41.05bM
52.01.08a.02
Ende LSW
147+035,02
H= 7.00 m
0+600.000
Ende WW 527A
0+615.700
147+050.720
0+619.480
H=7.00 m
0+000.000
147+062.420 Beginn 52ZB2
Beginn LSW
147+056,07
Anpassung an Bestand
40/1
41/1
42/3
42/4
34.08a.01
53.01.14a
53.01.14a
39.06.02
52.01.01a
St 0,3
St 0,3

LA 6 (ASB-Nr. 4838 527 B1)
Lärmschutzwand
entlang der RF Berlin (Teilbauwerk)

BAB-km 147+076,72 - 147+463,53

L = ca. 390 m H_{max}= 7,00 m
ü. Fahrbahnrand stark reflektionsmindernd

LA 2 (ASB-Nr. 4838 527 B2)
Lärmschutzwand
entlang der RF München (Teilbauwerk)
BAB-km 147+056,07 - 147+443,16
L = ca. 470m H = 7,00 m
ü. Fahrbahnrand stark reflektionsmindernd



LEGENDE

Vermeidungsmaßnahmen

▨	Bautabuzone in der Bauphase (zu Maßn. 7 V)	━	temporärer Schutzzaun für Zauneidechsen (Maßn. 3 V_{CEF})
━	Vegetationsschutzzaun während der Bauzeit (zu Maßn. 7 V)	—vv—	Abfangzaun für Zauneidechsen vor Baubeginn (zu Maßn. 4 V_{CEF})
◉	Gehölzschutz (gem. R SBB 2023 und DIN 18920) in der Bauphase (zu Maßn. 7 V)		

Ausgleichs- und Gestaltungsmaßnahmen

☒	Entsiegelung (Maßn. 11 A)	🟩	Feldhecke (Maßn. 10 A, 11 A)
▭	Rasenansaat (Böschung/ Mulde)	🟩	Weitere Gehölze (Maßn. 9 A, 10 A)
▭	Landschaftsrasen (zu Maßn. 13 G bzw. 14 A)	🟨	Aufwertung des Zauneidechsenumsiedelhabitates durch Extensivierung (Maßn. 5 A_{CEF})
■	Waldartiger Gehölzbestand (Maßn. 8 A)	▨	Anlage von Zauneidechsenhabitatstrukturen (Maßn. 5 A_{CEF})
		●	Hochstammpflanzung (Maßn. 10 A)

Maßnahmennummer und Beschreibung

Artenschutzrechtliche Vermeidungsmaßnahmen

1 V_{CEF}	Baufeldfreimachung / Rodung von Gehölzen außerhalb der Brutzeit der Vögel zwischen 01. Oktober und 28. Februar
2 V_{CEF}	Kontrolle auf besetzte Feldhamsterbaue vor Baubeginn
3 V_{CEF}	Abgrenzung der Umsiedlungshabitate durch Schutzzaun bis zur Eingewöhnung der Zauneidechse
4 V_{CEF}	Abgrenzung potentieller Zauneidechsenhabitate innerhalb des Baufeldes durch Schutzzaun, Abfang und Umsiedlung der Zauneidechsen

Vorgezogene Ausgleichsmaßnahmen

5 A_{CEF}	Anlage von Ersatzhabitaten für die Zauneidechsen

Vermeidungsmaßnahmen bau- bzw. anlagebedingter Beeinträchtigungen

6 V	Umweltbaubegleitung (gesamte Baustrecke)
7 V	Gehölzschutz (gem. R SBB 2023 und DIN 18920) in der Bauphase und Schutz der Bautabuzonen

Ausgleichs- und Gestaltungsmaßnahmen

8 A	Entwicklung von Gehölzbeständen (zur Wiederherstellung beanspruchter Maßnahmeflächen aus einem anderen Verfahren (BAB 9 Lärmschutzmaßnahmen Schleinitz, Maßnahme 2.3 A))
9 A	Wiederherstellung bzw. Neuanlage von Gehölzen im Baufeld
10 A	Neuanlage von Feldgehölzen und Hecken
11 A	Entsiegelung der ehemaligen Aupitzer Straße und Neuanlage einer Feldhecke
12 G	Ansaat von Landschaftsrasen ohne Kräuter (Bankette, Böschungen und Mulden)
13 G	Ansaat von standortgerechtem regionalen Wildpflanzensaatgut
14 A	Entwicklung einer artenreichen Mähwiese (zur Wiederherstellung beanspruchter Maßnahmeflächen aus einem anderen Verfahren (B-Plan WSF Nr. 23, 2. Änderung, Maßnahme D))

Maßnahmenkennung

1 V_{CEF}
Index
Maßnahmentyp
Nr. der Einzelmaßnahme

Erläuterung Maßnahmentyp und Index

V	Vermeidungsmaßnahme
V_{CEF}	Artenschutzrechtliche Vermeidung
A	Ausgleichsmaßnahme
A_{CEF}	Artenschutzrechtliche Maßnahme der ökologischen Funktion
G	Gestaltungsmaßnahme

Vermeidungsmaßnahmen (Wiederherstellung des Ausgangszustandes)

15.1 V	🟩	Wiederherstellung einer artenreichen, frischen Mähwiese
15.2 V	▨	Wiederherstellung von Acker und Grünlandflächen
15.3 V	▨	Wiederherstellung von Staudenfluren

Technische Planung

━	Lärmschutzwand
━	Mulde (Ansaat) mit Muldeneinlauf/ Prüfschacht
━	Bankett/ z.T. mit Schutzeinrichtung
━	Wartungsweg
▭	Dammböschung/ Einschnittsböschung (Ansaat)
▭	Versickerungsmulde (Ansaat)
━	Baufeldgrenze

Nachrichtlich

147,0	Autobahn-km	✕	Gehölzverluste (symb
━	Flurstücksgrenzen	— — —	Zuwegung (zu Maßna
━	Flurgrenzen		
━	Gemarkungsgrenzen		
▨	Ausgleichsmaßnahme des Bauvorhabens "BAB 9 Berlin-München, BAB-km 160,524 bis 161,604, Ortslage Schleinitz, Lärmschutzmaßn (Maßnahme 2.3A "Entwicklung waldartiger Gehölzbestände") (Az.: 308.5.1-31027-F2.20)		
— — —	Grenze Bebauungsplan Nr. 23		

Leitungen Bestand

LWL	Glasfaser-Versorgungsanlagen (LWL-Trasse) Eigentümer: Colt Tech Services GmbH, GLH Auffanggesellschaft für Telekommunikation mb Fernwasserversorgung Elbaue-Ostharz GmbH, NGN Fibernetwork G KG und Vodafone GmbH
E	Mittelspannungsfreileitung der MITNETZ STROM
— — E — —	Mittelspannungsleitung der MITNETZ STROM
F	Fernmeldetrasse der Landesstraßenbaubehörde Sachsen-Anhalt
TELEKOM	Telekommunikationsanlagen (Erdkabel) der Deutschen Telekom AG
TELEKOM außer Betrieb	Telekommunikationsanlagen außer Betrieb (Erdkabel) der Deutscher
— — —	Bestand Straßenentwässerung

Leitungen Planung

— — E — —	Mittelspannungsleitung der MITNETZ STROM
— — —	Anpassung Straßenentwässerung
LWL	Glasfaser-Versorgungsanlagen (LWL-Trasse)

Hinweise: Die eingetragenen Leitungen wurden aus dem Bestand der Versorgungsunte nachrichtlich übernommen. Die lage- und höhenmäßige Einordnung des vorh Leitungsbestandes ist vor der Bauausführung in der Örtlichkeit zu überprüfen den einzelnen Versorgungsträgern abzustimmen. An ausgewählten Punkten Suchschachtungen vorzunehmen.

Vermerk: ALKIS © GeoBasis-DE / G01-7002757-2021 gsmaßnahme

zur Erhaltung

olisch)

hme 5 A_{CEF})

ahmen"

nology
H,
mbH & Co.

Telekom AG

rnehmen
andenen
und mit
sind

Übersicht der Blattschnitte

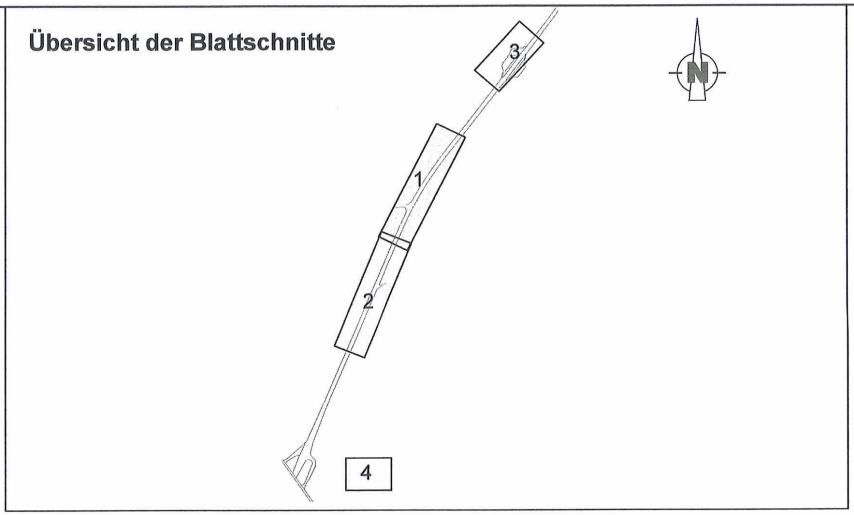

	Biotoptypen **Code der Biotoptypen (gemäß BKompV, Anlage 2)** *(und Bewertungsmodell Sachsen-Anhalt)*
24	**Stehende Gewässer**
24.07.08	Weitere stehende Gewässer, Offene Wasserrückhaltebecken
33	**Äcker und Ackerbrache**
33.04b.03	Acker mit stark verarmter oder fehlender Segetalvegetation, Lössboden
34	**Trockenrasen sowie Grünland trockener bis frischer Standorte**
34.07b.01	Mäßig artenreiche, frische Mähwiese
34.08a.01	Intensiv genutztes, frisches Dauergrünland
34.08.02	Frisches Ansaatgrünland
39	**Wald- und Ufersäume, Staudenfluren**
39.06.02	Trocken-warme Ruderalstandorte auf bindigem Boden
41	**Feldgehölze, Gebüsche, Hecken und Gehölzkulturen**
41.01.06	Gebüsch stickstoffreicher, ruderaler Standorte und stark verbuschte Grünlandbrache (Verbuschung > 50 %)
41.02.02M	Feldgehölz frischer Standorte, Mittlere Ausprägung
41.03.03J	Sonstige Hecke (insbesondere auf ebenerdigen Rainen oder Böschungen), Junger Ausprägung
41.03.03M	Sonstige Hecke (insbesondere auf ebenerdigen Rainen oder Böschungen), Mittlere Ausprägung
41.05bM	Einzelbäume, Baumreihen und Baumgruppen aus überwiegend nicht autochthonen Arten, Mittlere Ausprägung
41.05.05M	Obstbaumreihe, Mittlere Ausprägung
51	**Freiflächen des besiedelten Bereichs**
51.04a.01	Brachflächen mit wesentlichen Anteilen struktur-/artenreicher Ausprägung
51.07a.02	Sonstige Grünanlage ohne alten Baumbestand
51.08a.01	Kleingartenanlagen, Grabeland, Gärten und private Grünflächen, strukturreich
52	**Verkehrsanlagen und Plätze**
52.01.01a	Versiegelter oder sonstiger gepflasterter Verkehrs- und Betriebsweg (z.B. Straße, Start-, Landebahn
52.01.08a.01	Bankette, Mittelstreifen
52.01.08a.02	Funktionsgrün mit artenarmer Krautschicht oder mit Gehölzbestand junger Ausprägung
52.01.08n.03	Funktionsgrün mit artenreicher Krautschicht oder mit Gehölzbestand mittlerer bis alter Ausprägung
52.02.01a	Versiegelter oder sonstiger gepflasterter Weg
52.02.04a	Geschotterter Weg oder Weg mit wassergebundener Decke
52.02.06	Unbefestigter Weg
52.03.01	Versiegelter Platz oder sonstiger gepflasterter Platz
52.03.03a	Platz mit geschottertem Belag oder wassergebundener Decke
53	**Bauwerke mit zugeordneter typischer Freiraumstruktur**
53.01.14a	Industrie- und Gewerbefläche inkl. typischen Freiräumen
53.01.17a.02	Sonstiges Dorfgebiet inkl. Neubaugebiete
(§)	Gesetzlich geschütztes Biotop (gemäß § 30 BNatSchG i.V. m. § 22 NatSchG LSA)

1	2	3	4

IBV
Ingenieurbüro für
Verkehrsanlagen GmbH
Reichardtstraße 7,
06114 Halle/Saale

bearbeitet	03/2023	Miehe
freigegeben	03/2023	Hieber
Projekt-Nr.	6597	

Die Autobahn
Niederlassung Ost
Magdeburger Straße 51, 06112 Halle

bearbeitet	03/2023	Wi.
freigegeben	03/2023	Fritz
Projekt-Nr.	A.14574.00	

Nr.	Art der Änderung	Datum	Zeichen
04	Anpassung der LBP-Maßnahmen (Ergänz. Maßn. 15 V Wiederherstellung)	07/2024	Miehe
03	Anpassung der LBP-Maßnahmen (Ergänz. Maßn. 9A, Umnummerierung der Folg.)	07/2024	Miehe
02	Übernahme der Leitungsbestände aus der technischen Planung	07/2024	Miehe
01	Kataster Bodenneuordnungsverfahren 611/240 WSF 001 „Zorbau/Granschütz“	07/2024	Miehe

Lagesystem	Gauß-Krüger 42/83 (3°), Lagestatus 150	Stand Kataster	08/2023
Höhensystem	DHHN 92, Höhenstatus 160	Bestandsvermessung	05/2016

FESTSTELLUNGSENTWURF

Die Autobahn GmbH des Bundes

Straße / Abschnitt.-Nr. / Station: (von - bis): BAB 9

PROJIS-Nr.: -

Unterlage / Blatt-Nr.: 9.2 / 1A

Maßnahmen

Landschaftspflegerischer Begleitplan

Maßstab: 1 : 1000

BAB 9, Berlin-München, km 146,50 - 149,50
Lärmschutzmaßnahmen

aufgestellt:

Halle (Saale), 31.03.2022
Autobahn GmbH
des Bundes, NL Ost

Dr. C. Ahner
Geschäftsbereichsleiter Planung

1. Deckblatt
aufgestellt:

Halle (Saale), 05.07.2024
Autobahn GmbH
des Bundes, NL Ost

Dr. C. Ahner
Geschäftsbereichsleiter Planung

Planfestgestellt mit Planfeststellungsbeschluss des
Fernstraßen-Bundesamtes vom 31.03.2025
Az.: P2/02-01-04-01#00062

Im Auftrag

gez. Ringleb

14