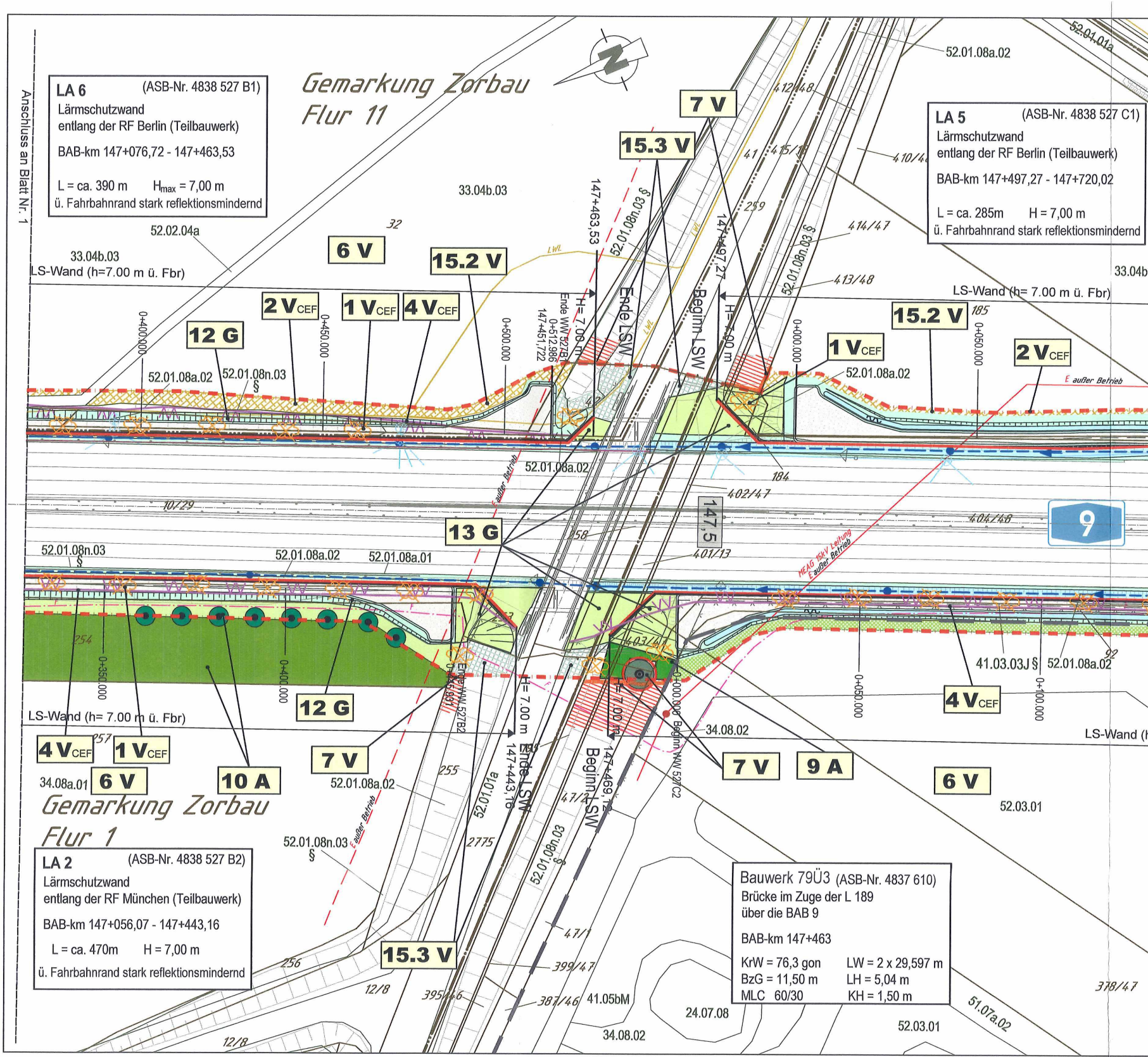

LA 6 (ASB-Nr. 4838 527 B1)
Lärmschutzwand
entlang der RF Berlin (Teilbauwerk)
BAB-km 147+076,72 - 147+463,53
L = ca. 390 m H_{max} = 7,00 m
ü. Fahrbahnrand stark reflektionsmindernd

LA 5 (ASB-Nr. 4838 527 C1)
Lärmschutzwand
entlang der RF Berlin (Teilbauwerk)
BAB-km 147+497,27 - 147+720,02
L = ca. 285m   H = 7,00 m
ü. Fahrbahnrand stark reflektionsmindernd

LA 2 (ASB-Nr. 4838 527 B2)
Lärmschutzwand
entlang der RF München (Teilbauwerk)
BAB-km 147+056,07 - 147+443,16
L = ca. 470m   H = 7,00 m
ü. Fahrbahnrand stark reflektionsmindernd

Bauwerk 79Ü3 (ASB-Nr. 4837 610)
Brücke im Zuge der L 189
über die BAB 9
BAB-km 147+463
KrW = 76,3 gon   LW = 2 x 29,597 m
BzG = 11,50 m   LH = 5,04 m
MLC 60/30   KH = 1,50 m

Anschluss an Blatt Nr. 1
Gemarkung Zorbau
Flur 11
Gemarkung Zorbau
Flur 1
7 V
15.3 V
6 V
15.2 V
2 V_{CEF}
1 V_{CEF}
4 V_{CEF}
12 G
13 G
10 A
9 A
LS-Wand (h=7.00 m ü. Fbr)
LS-Wand (h= 7.00 m ü. Fbr)
33.04b.03
52.02.04a
52.01.08a.02
52.01.08n.03
52.01.08a.01
52.01.01a
52.03.01
34.08.02
34.08a.01
41.03.03J
41.05bM
24.07.08
51.07a.02
147+463,53
147+497,27
147+443,16
147+469,12
Ende WW 527B1
0+512,986
147+451,722
Ende LSW
Beginn LSW
Ende WW 527B2
Beginn WW 527C2
H= 7,00 m
0+400.000
0+450.000
0+500.000
0+000.000
0+050.000
0+100.000
0+350.000
147,5
9
E außer Betrieb
MEAG 15kV Leitung
LWL
402/47
404/48
401/13
403/47
10729
413/48
414/47
412/48
415/18
410/47
399/47
387/46
395/46
378/47
47/1
184
185
259
258
255
254
256
257
2775
92
32
41
12/8

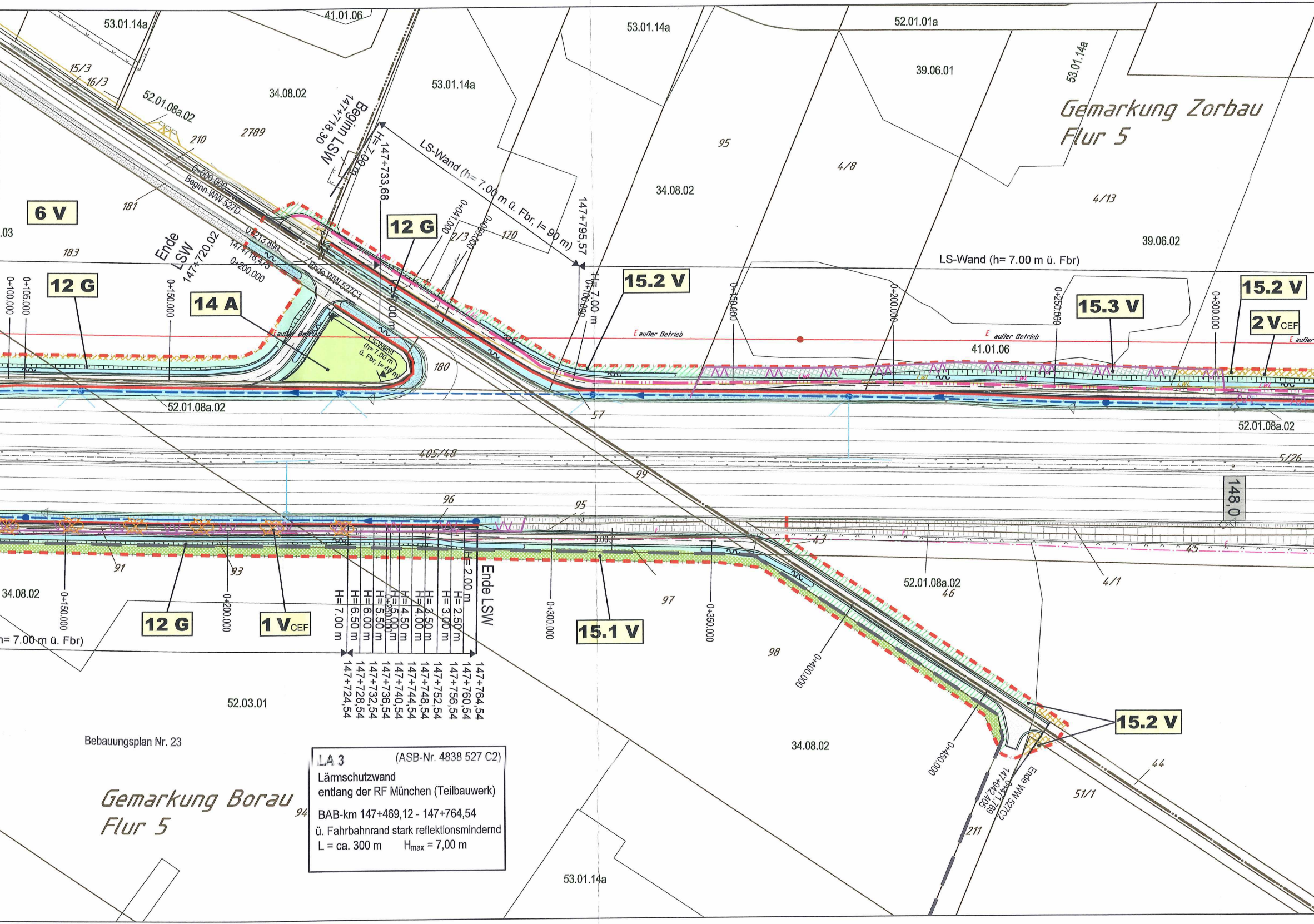

LA 3 (ASB-Nr. 4838 527 C2)
Lärmschutzwand
entlang der RF München (Teilbauwerk)
BAB-km 147+469,12 - 147+764,54
ü. Fahrbahnrand stark reflektionsmindernd
L = ca. 300 m H_{max} = 7,00 m

Gemarkung Zorbau
Flur 5
Gemarkung Borau
Flur 5
Bebauungsplan Nr. 23
6 V
12 G
14 A
15.2 V
15.3 V
2 V CEF
1 V CEF
15.1 V
53.01.14a
41.01.06
52.01.01a
39.06.01
39.06.02
34.08.02
52.01.08a.02
52.03.01
15/3
16/3
210
2789
181
183
180
170
2/3
95
4/8
4/13
57
405/48
5/26
99
96
91
93
97
98
43
45
46
4/1
44
51/1
211
94
148,0
Beginn LSW
147+718,30
H= 7.00 m
147+733,68
LS-Wand (h= 7.00 m ü. Fbr, l= 90 m)
147+795,57
H= 7.00 m
LS-Wand (h= 7.00 m ü. Fbr)
LS-Wand (h= 7.00 m ü. Fbr, l= 46 m)
Ende LSW
147+720,02
0+000.000
Beginn WW 527D
0+213.898
147+718,475
0+200.000
Ende WW 527C1
0+041.000
0+100.000
0+105.000
0+150.000
0+200.000
0+250.000
0+300.000
0+350.000
0+400.000
0+450.000
E außer Betrieb
Ende LSW
H= 2.00 m
H= 2.50 m
H= 3.00 m
H= 3.50 m
H= 4.00 m
H= 4.50 m
H= 5.00 m
H= 5.50 m
H= 6.00 m
H= 6.50 m
H= 7.00 m
147+764,54
147+760,54
147+756,54
147+752,54
147+748,54
147+744,54
147+740,54
147+736,54
147+732,54
147+728,54
147+724,54
h= 7.00 m ü. Fbr)
Ende WW 527C2
0+471.769
147+942,405

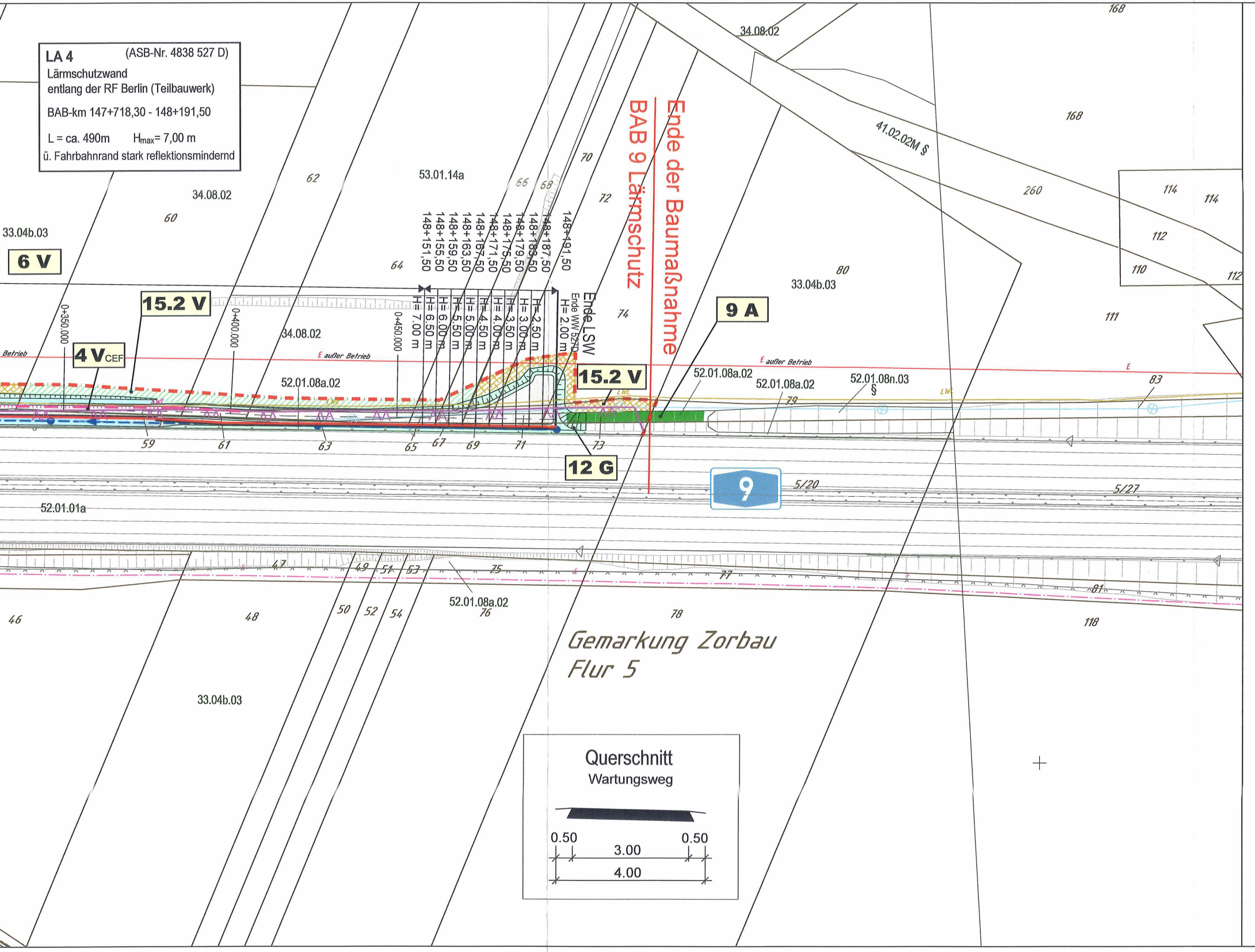

LA 4 (ASB-Nr. 4838 527 D)
Lärmschutzwand
entlang der RF Berlin (Teilbauwerk)
BAB-km 147+718,30 - 148+191,50
L = ca. 490m H_{max}= 7,00 m
ü. Fahrbahnrand stark reflektionsmindernd

Ende der Baumaßnahme
BAB 9 Lärmschutz
Ende LSW
Ende WW 527D
H= 2.00 m
148+191,50
148+187,50
148+183,50
148+179,50
148+175,50
148+171,50
148+167,50
148+163,50
148+159,50
148+155,50
148+151,50
H= 7.00 m
H= 6.50 m
H= 6.00 m
H= 5.50 m
H= 5.00 m
H= 4.50 m
H= 4.00 m
H= 3.50 m
H= 3.00 m
H= 2.50 m
0+350.000
0+400.000
0+450.000
6 V
15.2 V
4 VCEF
15.2 V
9 A
12 G
9
5/20
5/27
34.08.02
33.04b.03
53.01.14a
52.01.08a.02
52.01.08n.03
52.01.01a
41.02.02M §
E außer Betrieb
Betrieb
LWL
168
260
114
112
110
111
80
83
79
78
118
81
77
75
76
74
72
70
68
66
64
62
60
59
61
63
65
67
69
71
73
46
47
48
49
50
51
52
53
54
Gemarkung Zorbau
Flur 5
Querschnitt
Wartungsweg
0.50
3.00
0.50
4.00

LEGENDE

Vermeidungsmaßnahmen

▨	Bautabuzone in der Bauphase (zu Maßn. 7 V)	┅	temporärer Schutzzaun für Zauneidechsen (Maßn. 3 V_{CEF})
━	Vegetationsschutzzaun während der Bauzeit (zu Maßn. 7 V)	━	Abfangzaun für Zauneidechsen vor Baubeginn (zu Maßn. 4 V_{CEF})
◉	Gehölzschutz (gem. R SBB 2023 und DIN 18920) in der Bauphase (zu Maßn. 7 V)		

Ausgleichs- und Gestaltungsmaßnahmen

☒	Entsiegelung (Maßn. 11 A)	🟩	Feldhecke (Maßn. 10 A, 11 A)
▭	Rasenansaat (Böschung/ Mulde)	🟩	Weitere Gehölze (Maßn. 9 A, 10 A)
🟩	Landschaftsrasen (zu Maßn. 13 G bzw. 14 A)	🟨	Aufwertung des Zauneidechsenumsiedelhabitates durch Extensivierung (Maßn. 5 A_{CEF})
🟦	Waldartiger Gehölzbestand (Maßn. 8 A)	▨	Anlage von Zauneidechsenhabitatstrukturen (Maßn. 5 A_{CEF})
		●	Hochstammpflanzung (Maßn. 10 A)

Maßnahmennummer und Beschreibung

Artenschutzrechtliche Vermeidungsmaßnahmen

1 V_{CEF}	Baufeldfreimachung / Rodung von Gehölzen außerhalb der Brutzeit der Vögel zwischen 01. Oktober und 28. Februar
2 V_{CEF}	Kontrolle auf besetzte Feldhamsterbaue vor Baubeginn
3 V_{CEF}	Abgrenzung der Umsiedlungshabitate durch Schutzzaun bis zur Eingewöhnung der Zauneidechse
4 V_{CEF}	Abgrenzung potentieller Zauneidechsenhabitate innerhalb des Baufeldes durch Schutzzaun, Abfang und Umsiedlung der Zauneidechsen

Vorgezogene Ausgleichsmaßnahmen

5 A_{CEF}	Anlage von Ersatzhabitaten für die Zauneidechsen

Vermeidungsmaßnahmen bau- bzw. anlagebedingter Beeinträchtigungen

6 V	Umweltbaubegleitung (gesamte Baustrecke)
7 V	Gehölzschutz (gem. R SBB 2023 und DIN 18920) in der Bauphase und Schutz der Bautabuzonen

Ausgleichs- und Gestaltungsmaßnahmen

8 A	Entwicklung von Gehölzbeständen (zur Wiederherstellung beanspruchter Maßnahmeflächen aus einem anderen Verfahren (BAB 9 Lärmschutzmaßnahmen Schleinitz, Maßnahme 2.3 A))
9 A	Wiederherstellung bzw. Neuanlage von Gehölzen im Baufeld
10 A	Neuanlage von Feldgehölzen und Hecken
11 A	Entsiegelung der ehemaligen Aupitzer Straße und Neuanlage einer Feldhecke
12 G	Ansaat von Landschaftsrasen ohne Kräuter (Bankette, Böschungen und Mulden)
13 G	Ansaat von standortgerechtem regionalen Wildpflanzensaatgut
14 A	Entwicklung einer artenreichen Mähwiese (zur Wiederherstellung beanspruchter Maßnahmeflächen aus einem anderen Verfahren (B-Plan WSF Nr. 23, 2. Änderung, Maßnahme D))

Maßnahmenkennung

1 V_{CEF}

Index
Maßnahmentyp
Nr. der Einzelmaßnahme

Erläuterung Maßnahmentyp und Index

V	Vermeidungsmaßnahme
V_{CEF}	Artenschutzrechtliche Vermeidungsmaßnahme
A	Ausgleichsmaßnahme
A_{CEF}	Artenschutzrechtliche Maßnahme zur Erhaltung der ökologischen Funktion
G	Gestaltungsmaßnahme

Vermeidungsmaßnahmen (Wiederherstellung des Ausgangszustandes)

15.1 V	🟩	Wiederherstellung einer artenreichen, frischen Mähwiese
15.2 V	▨	Wiederherstellung von Acker und Grünlandflächen
15.3 V	▨	Wiederherstellung von Staudenfluren

Technische Planung

Lärmschutzwand
Mulde (Ansaat) mit Muldeneinlauf/ Prüfschacht
Bankett/ z.T. mit Schutzeinrichtung
Wartungsweg
Dammböschung/ Einschnittsböschung (Ansaat)
Versickerungsmulde (Ansaat)
Baufeldgrenze

Nachrichtlich

147,0	Autobahn-km	⌘	Gehölzverluste (symbolisch)
─	Flurstücksgrenzen	╌	Zuwegung (zu Maßnahme 5 A_{CEF})
═	Flurgrenzen		
═	Gemarkungsgrenzen		
▨	Ausgleichsmaßnahme des Bauvorhabens "BAB 9 Berlin-München, BAB-km 160,524 bis 161,604, Ortslage Schleinitz, Lärmschutzmaßnahmen" (Maßnahme 2.3A "Entwicklung waldartiger Gehölzbestände") (Az.: 308.5.1-31027-F2.20)		
╌	Grenze Bebauungsplan Nr. 23		

Leitungen Bestand

LWL	Glasfaser-Versorgungsanlagen (LWL-Trasse) Eigentümer: Colt Technology Services GmbH, GLH Auffanggesellschaft für Telekommunikation mbH, Fernwasserversorgung Elbaue-Ostharz GmbH, NGN Fibernetwork GmbH & Co. KG und Vodafone GmbH
E	Mittelspannungsfreileitung der MITNETZ STROM
E	Mittelspannungsleitung der MITNETZ STROM
F	Fernmeldetrasse der Landesstraßenbaubehörde Sachsen-Anhalt
TELEKOM	Telekommunikationsanlagen (Erdkabel) der Deutschen Telekom AG
TELEKOM außer Betrieb	Telekommunikationsanlagen außer Betrieb (Erdkabel) der Deutschen Telekom AG
╌	Bestand Straßenentwässerung

Leitungen Planung

E	Mittelspannungsleitung der MITNETZ STROM
╌	Anpassung Straßenentwässerung
LWL	Glasfaser-Versorgungsanlagen (LWL-Trasse)

Hinweise: Die eingetragenen Leitungen wurden aus dem Bestand der Versorgungsunternehmen nachrichtlich übernommen. Die lage- und höhenmäßige Einordnung des vorhandenen Leitungsbestandes ist vor der Bauausführung in der Örtlichkeit zu überprüfen und mit den einzelnen Versorgungsträgern abzustimmen. An ausgewählten Punkten sind Suchschachtungen vorzunehmen.

Vermerk: ALKIS © GeoBasis-DE / G01-7002757-2021

Übersicht der Blattschnitte

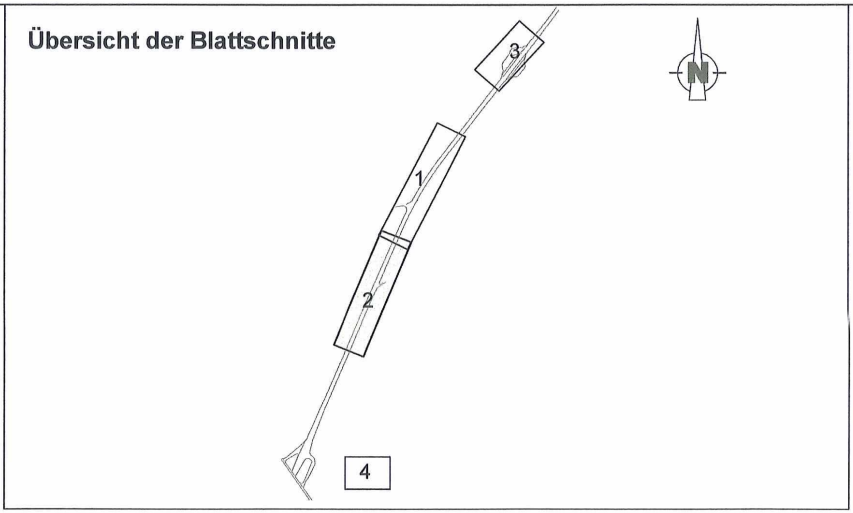

☐	**Biotoptypen** **Code der Biotoptypen (gemäß BKompV, Anlage 2)** *(und Bewertungsmodell Sachsen-Anhalt)*
24	**Stehende Gewässer**
24.07.08	Weitere stehende Gewässer, Offene Wasserrückhaltebecken
33	**Äcker und Ackerbrache**
33.04b.03	Acker mit stark verarmter oder fehlender Segetalvegetation, Lössboden
34	**Trockenrasen sowie Grünland trockener bis frischer Standorte**
34.07b.01	Mäßig artenreiche, frische Mähwiese
34.08a.01	Intensiv genutztes, frisches Dauergrünland
34.08.02	Frisches Ansaatgrünland
39	**Wald- und Ufersäume, Staudenfluren**
39.06.02	Trocken-warme Ruderalstandorte auf bindigem Boden
41	**Feldgehölze, Gebüsche, Hecken und Gehölzkulturen**
41.01.06	Gebüsch stickstoffreicher, ruderaler Standorte und stark verbuschte Grünlandbrache (Verbuschung > 50 %)
41.02.02M	Feldgehölz frischer Standorte, Mittlere Ausprägung
41.03.03J	Sonstige Hecke (insbesondere auf ebenerdigen Rainen oder Böschungen), Junger Ausprägung
41.03.03M	Sonstige Hecke (insbesondere auf ebenerdigen Rainen oder Böschungen), Mittlere Ausprägung
41.05bM	Einzelbäume, Baumreihen und Baumgruppen aus überwiegend nicht autochthonen Arten, Mittlere Ausprägung
41.05.05M	Obstbaumreihe, Mittlere Ausprägung
51	**Freiflächen des besiedelten Bereichs**
51.04a.01	Brachflächen mit wesentlichen Anteilen struktur-/artenreicher Ausprägung
51.07a.02	Sonstige Grünanlage ohne alten Baumbestand
51.08a.01	Kleingartenanlagen, Grabeland, Gärten und private Grünflächen, strukturreich
52	**Verkehrsanlagen und Plätze**
52.01.01a	Versiegelter oder sonstiger gepflasterter Verkehrs- und Betriebsweg (z.B. Straße, Start-, Landebahn
52.01.08a.01	Bankette, Mittelstreifen
52.01.08a.02	Funktionsgrün mit artenarmer Krautschicht oder mit Gehölzbestand junger Ausprägung
52.01.08n.03	Funktionsgrün mit artenreicher Krautschicht oder mit Gehölzbestand mittlerer bis alter Ausprägung
52.02.01a	Versiegelter oder sonstiger gepflasterter Weg
52.02.04a	Geschotterter Weg oder Weg mit wassergebundener Decke
52.02.06	Unbefestigter Weg
52.03.01	Versiegelter Platz oder sonstiger gepflasterter Platz
52.03.03a	Platz mit geschottertem Belag oder wassergebundener Decke
53	**Bauwerke mit zugeordneter typischer Freiraumstruktur**
53.01.14a	Industrie- und Gewerbefläche inkl. typischen Freiräumen
53.01.17a.02	Sonstiges Dorfgebiet inkl. Neubaugebiete
(§)	Gesetzlich geschütztes Biotop (gemäß § 30 BNatSchG i.V. m. § 22 NatSchG LSA)

1	2	3	4
	🟥		

IBV Ingenieurbüro für Verkehrsanlagen GmbH Reichardtstraße 7, 06114 Halle/Saale	bearbeitet	03/2023	Miehe
	freigegeben	03/2023	Hieber
	Projekt-Nr. 6597		

Die Autobahn Niederlassung Ost Magdeburger Straße 51, 06112 Halle	bearbeitet	03/2023	Wi.
	freigegeben	03/2023	Fritz
	Projekt-Nr. A.14574.00		

Nr.	Art der Änderung	Datum	Zeichen
05	Anpassung der LBP-Maßnahmen (Ergänz. Maßn. 15 V Wiederherstellung)	07/2024	Miehe
04	Anpassung der LBP-Maßnahmen (Ergänz. Maßn. 9A, Umnummerierung der Folg.)	07/2024	Miehe
03	Übernahme der Leitungsbestände aus der technischen Planung	07/2024	Miehe
02	Grenze Bebauungsplan Nr. 23 vom 20.05.2009	07/2024	Miehe
01	Kataster Bodenneuordnungsverfahren 611/240 WSF 001 „Zorbau/Granschütz“	07/2024	Miehe

Lagesystem	Gauß-Krüger 42/83 (3°), Lagestatus 150	Stand Kataster	08/2023
Höhensystem	DHHN 92, Höhenstatus 160	Bestandsvermessung	05/2016

FESTSTELLUNGSENTWURF

Die Autobahn GmbH des Bundes Straße / Abschnitt.-Nr. / Station: (von - bis): BAB 9	Unterlage / Blatt-Nr.: 9.2 / 2A **Maßnahmen** Landschaftspflegerischer Begleitplan
PROJIS-Nr.: -	Maßstab: 1 : 1000

BAB 9, Berlin-München, km 146,50 - 149,50
Lärmschutzmaßnahmen

aufgestellt:

Halle (Saale), 31.03.2022
Autobahn GmbH
des Bundes, NL Ost

Dr. C. Ahner
Geschäftsbereichsleiter Planung

1. Deckblatt
aufgestellt:

Halle (Saale), 05.07.2024
Autobahn GmbH
des Bundes, NL Ost

Dr. C. Ahner
Geschäftsbereichsleiter Planung

Planfestgestellt mit Planfeststellungsbeschluss des
Fernstraßen-Bundesamtes vom 31.03.2025
Az.: P2/02-01-04-01#00062

Im Auftrag

gez. Ringleb

14